


Sporene ved Bakken i Nørre Bjerre



SPOR I
LANDSKABET

VELKOMMEN TIL SPORENE VED BAKKEN I NØRRE BJERRE

Sporene ved Bakken i Nørre Bjerre starter mellem Bjerrevej nr 297-299. Du kan vælge mellem to ruter på hhv. 2 km (gul) og 3 km (grøn). Den gule rute fører dig til den smukke udsigt på toppen af Bjerre Bakke (106 m.o.h.). Bakken udgør den vestligste ende af bjergkæden Bjerrelide, der på det højeste sted er 121 m.o.h. ved Purhøj. Følges den grønne rute kommer du gennem kløften i Dybdalskoven. God tur.

Gul rute

1 BAKKEN I BJERRE

Bakken har tilhørt gården Brunsmind, Bjerrevej 312, omkring 1930'erne, hed gårdejereren Thorvald Bruun, deraf gårdens navn. Bruuns svigerfar boede der på aftægt, og han plantede træer og buske omkring bakken, al beplantningen foregik med en spade. På toppen var der mange elmetræer, rundt om bakken var der plantet fuglekirsebær, moreller, syltekirsebær, mirabeller, flere forskellige æblesorter, pærer, hyldebær, hasselnødder, hyben, slåen, tjørn og popler. Bakken var med vedvarende græs, det har været et eldorado for ungkreaturer, ammekøer og heste, at tilbringe sommeren deroppe. Når der var sne, har bakken været udflugtsmål både for skiløbere og børn der kælkede.



Nogle år har erhvervs- og levnedsmiddelstyrelsen ejet bakken. Nu er den solgt til privat eje, men Hedensted kommune lavede en klausul på den til Bjerre lokalråd, at Bjerres borger må færdes på bakken; og har råderet over den øverste del. Hedensted kommune har sat faldlåger op, én for nederen af bakken og én øverst oppe. Lokalrådet har sat bænke op, og Valborgaften (30 april) tændes Valborgblus på toppen, og der hygges med snobrød m.m. Den nye ejer har plantet juletræskultur.

I markhegnet omkring Bakken, står der stadig enkelte af de træer og buske Bruuns svigerfar i sin tid plantede, desværre fik elmetræerne elmesyge, og i løbet af et par år var de væk. Træer og buske bærer derfor præg af ælde.

2 UDSIGTEN

På Bakken er der én flot udsigt over Bjerre og omegn. I klart vejr kan man skue langt ud i horisonten, over én stor del af Hedensted kommune.

3 GALGEBAKKEN

Går man igennem den øverste faldlåge ligger galgebakken ca. 100m mod NØ på en græsmark. I Bjerre har der været herredsret i flere århundrede, og de dømte endte deres dage her på galgebakken. Tyveknægte blev hængt med tyvekosterne på ryggen, og mordere blev halshugget. Den sidste henrettelse på Bjerrelide fandt sted år 1856.

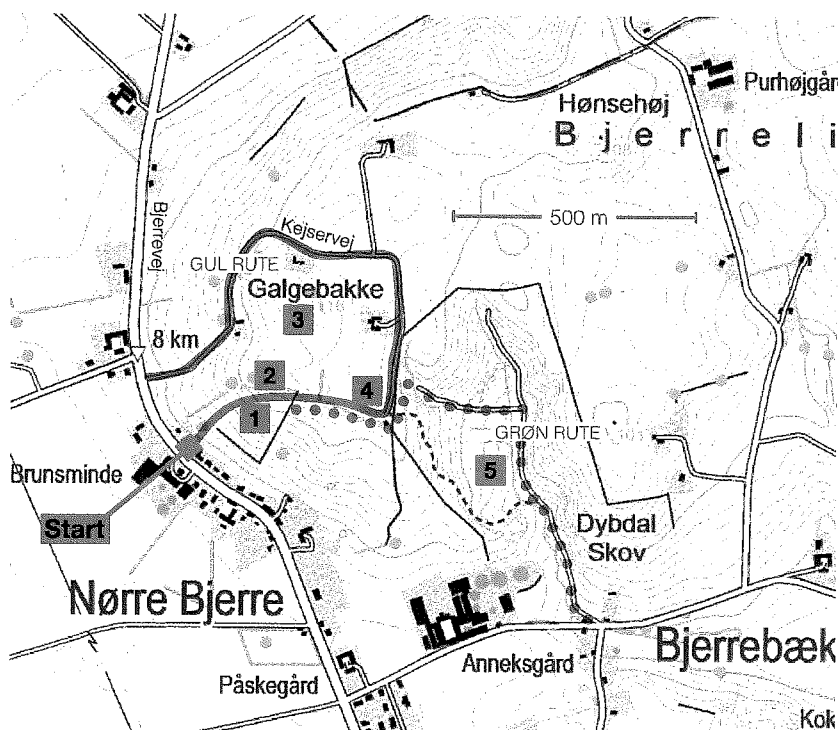
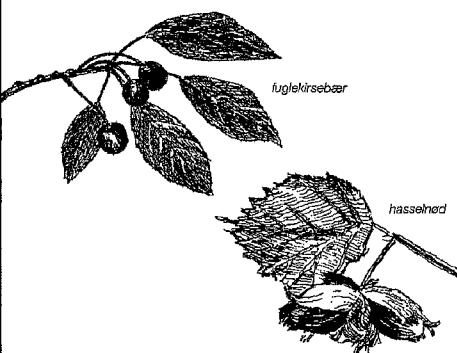
4 SPEJDERHYTTEN

Når man kommer ind på marken ovenfor bakken, må man gå langs et markskel til en spejderhytte. Man må gerne færdes over grunden, og kan enten vælge at gå ad Kejservej til Bjerrevej, eller følge den grønne rute videre ned gennem Dybdalsskoven til en skovvej, der ender på Dalvej.

Grøn rute

5 DYBDAL SKOV

Dybdal Skov er en statsskov på omkring 22 hektar. Som navnet antyder, vokser Dybdal Skov i et ret dramatisk terræn. En dyb slugt skærer sig tværs gennem skoven. De stejle og uvejsomme skrænter er skovklædte, og i bunden af slugten, risler en lille skovbæk. Skoven domineres af bøgetræer, men rummer også ahorn, eg, ask, rødgran og nobilis, som tilsammen skaber et spændende og varieret skovbillede. Mange væld i skrænterne skaber sammen med skovbækken en særlig natur i bunden af slugten med et spændende dyre- og planteliv.



Se efter den gule folderkasse
– her starter sporet



Ruten er på sporet afmærket med
gule og grønne trekanter på pæle


FLORA OG FAUNA

På bakken:

På bakken kan ses ræve, harer, fasaner, krager, skader, ravne, musvåger og duehøge, og flere fugle kommer når skoven vokser til.




musvåge



fasan



skade



gøgeurt

I skoven:

Rådyr, ræv og grævling holder til i skoven.

Ravnens hæse skrig høres ofte over trætoppene. Der vokser bl.a. orkideer i den fugtige del af skoven - tyndakset gøgeurt og ægfliglæbe.



grævling

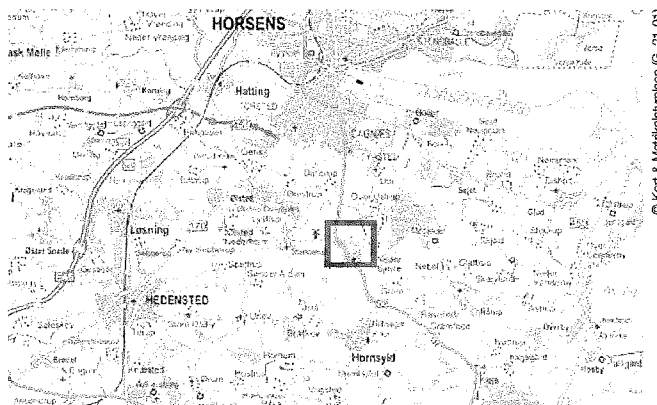


rådyr

KORTSIGNATURER - RUTEKORT

	Levende hegn		Jorddige
	Jernbane		Sti
	Vej		Markvej
	Gul rute		Grøn rute

4 Henvisning til forklaring



© Kort & Markedsyrelsen (G. 21-07)

Den grønne firkant viser udsnit svarende til rutekortet inden i folderen. Sporet ligger ca. 9 km syd for Horsens, følg Bjerrevvej (52). Koordinater til sporets startsted: 55.79288, 9.84482



HUND I SNOR

PRAKTISKE OPLYSNINGER

Du er gæst på lodsejernes private jorde, de har åbnet sporet for færdsel til fods og på cykel. Sporet er delvis trampesti, og derfor kan årstiden og planternes vækst påvirke passagen. Hunde skal føres i snor.

Projekt „Spor i Landskabet“ åbner markerede spor i hele landet.

Projektet har følgende samarbejdspartnere:
Danmarks Naturfredningsforening · Dansk Skovforening
Fritidsrådet · Kommunernes Landsfor. · Landbrug & Fødevarer
Landdistrikternes Fællesråd · Skov- og Naturstyrelsen
Støttet af Nordea-fonden og Miljøministeriet.

Tekst: Gerda Jakobsen

Tegninger: Michael Pedersen

Yderligere oplysninger om „Spor i Landskabet“ fås hos:
Landbrug & Fødevarer, Axeltorv 3, 1609 København V
E-mail: spor@lf.dk

WWW.SPOR.DK



SPOR0412 · www.artegrafix.dk · 3/2012